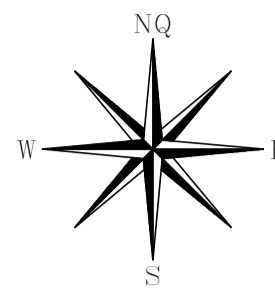


ÁREAS DAS QUADRAS

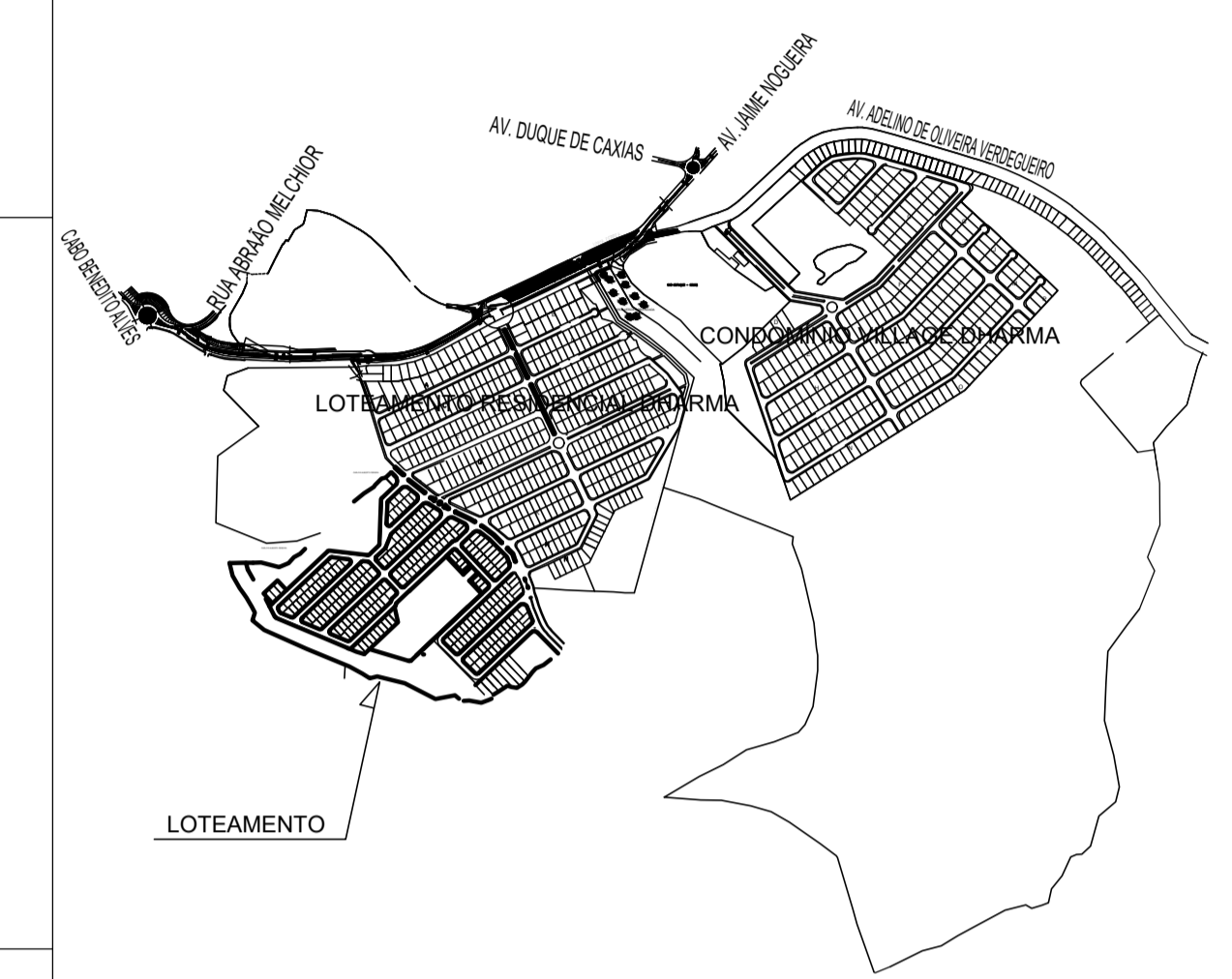
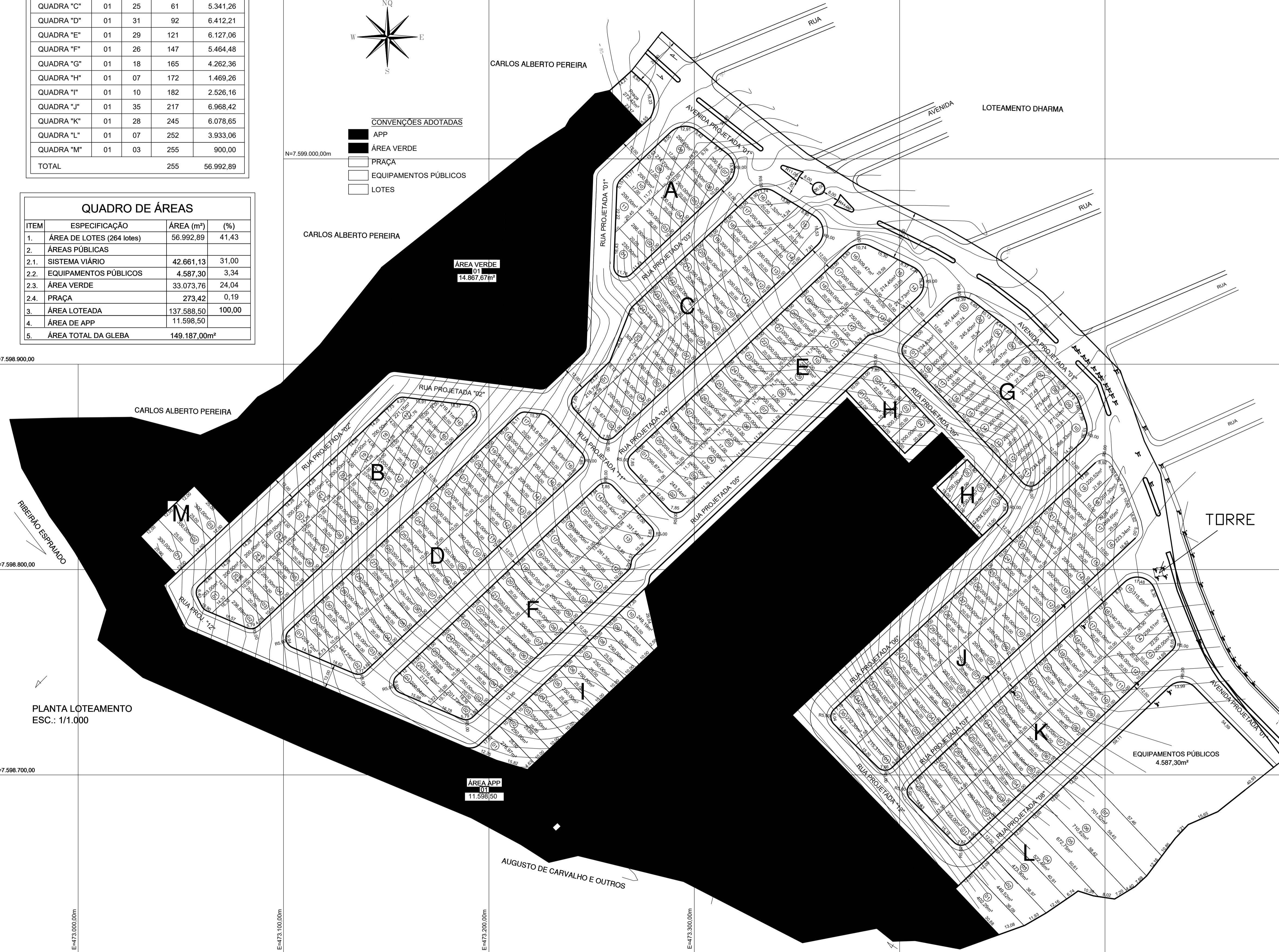
DESCRIÇÃO	DE	ATÉ	TOTAL	ÁREAS (m²)
QUADRA "A"	01	11	11	2.429,82
QUADRA "B"	01	25	36	5.080,15
QUADRA "C"	01	25	61	5.341,26
QUADRA "D"	01	31	92	6.412,21
QUADRA "E"	01	29	121	6.127,06
QUADRA "F"	01	26	147	5.464,48
QUADRA "G"	01	18	165	4.262,36
QUADRA "H"	01	07	172	1.469,26
QUADRA "I"	01	10	182	2.526,16
QUADRA "J"	01	35	217	6.968,42
QUADRA "K"	01	28	245	6.078,65
QUADRA "L"	01	07	252	3.933,06
QUADRA "M"	01	03	255	900,00
TOTAL			255	56.992,89

QUADRO DE ÁREAS

ITEM	ESPECIFICAÇÃO	ÁREA (m²)	(%)
1.	ÁREA DE LOTES (264 lotes)	56.992,89	41,43
2.	ÁREAS PÚBLICAS		
2.1.	SISTEMA VIÁRIO	42.661,13	31,00
2.2.	EQUIPAMENTOS PÚBLICOS	4.587,30	3,34
2.3.	ÁREA VERDE	33.073,76	24,04
2.4.	PRAÇA	273,42	0,19
3.	ÁREA LOTEADA	137.588,50	100,00
4.	ÁREA DE APP	11.598,50	
5.	ÁREA TOTAL DA GLEBA	149.187,00m²	



- CONVENÇÕES ADOTADAS
- APP
  - ÁREA VERDE
  - PRAÇA
  - EQUIPAMENTOS PÚBLICOS
  - LOTES



PLANTA LOTEAMENTO  
ESC.: 1/1.000

PROJETO URBANÍSTICO

EM SUBSTITUIÇÃO AO PROJ. APROVADO EM 11/11/2013

FOLHA: 01/01

**PROJETO**

DENOMINAÇÃO - LOTEAMENTO  
 TÍTULO - PROJETO URBANÍSTICO  
 ASSUNTO - LOTEAMENTO ALTO DA COLINA  
 ENDEREÇO - Entre os Bairros : Loteamento Residencial Dharma, Vila Ipiranga e Canto do Rio  
 MUNICÍPIO - TRÊS CORAÇÕES MG  
 PROPRIETÁRIOS - JAMA CONSTRUTORA LTDA E OUTROS  
 CNPJ: 14.271.362/0001-21

**SITUAÇÃO**

PROPRIETÁRIOS

JAMA CONSTRUTORA LTDA  
 E OUTROS  
 CNPJ: 14.271362/0001-21

**ÁREAS**

QUADRO DE ÁREAS

ITEM	ESPECIFICAÇÃO	ÁREA (m²)	(%)
1.	ÁREA DE LOTES (255 lotes)	56.992,89	41,43
2.	ÁREAS PÚBLICAS		
2.1.	SISTEMA VIÁRIO	42.661,13	31,00
2.2.	EQUIPAMENTOS PÚBLICOS	4.587,30	3,34
2.3.	ÁREA VERDE	33.073,76	24,04
2.4.	PRAÇA	273,42	0,19
3.	ÁREA LOTEADA	137.588,50	100,00
4.	ÁREA DE APP	11.598,50	
5.	ÁREA TOTAL DA GLEBA	149.187,00m²	

AUTOR E RT

WILLIAM CEZAR GONÇALVES  
 ENG. CIVIL CREA - 31.735/D - MG  
 CPF: 313.514.766-53

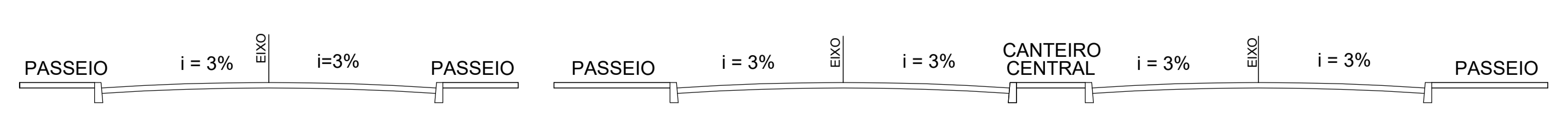
PROCESSO nº  
 DECRETO nº  
 DECRETO COMPLEMENTAR

DADOS TOPOGRÁFICOS  
 MALHA DE COORDENADAS UTM  
 SIRGAS 2000

A.R.T. -  
 DATA: 18/02/2014  
 ESCALA: INDICADAS

DESENHO:  
 WILLIAM CEZAR GONÇALVES  
 ENG. CIVIL

SECÇÃO TIPO DAS VIAS



ESC.: 1/100