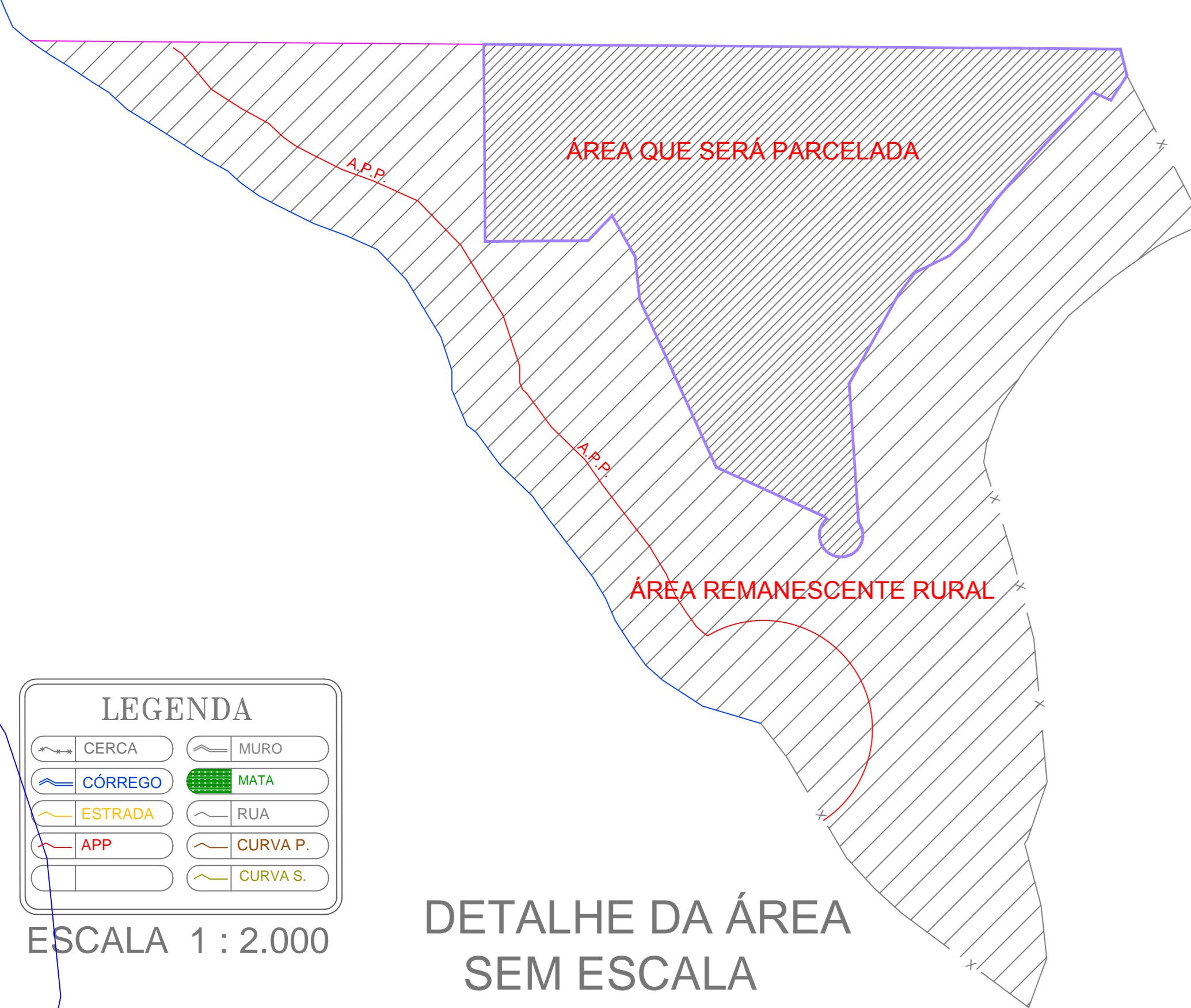
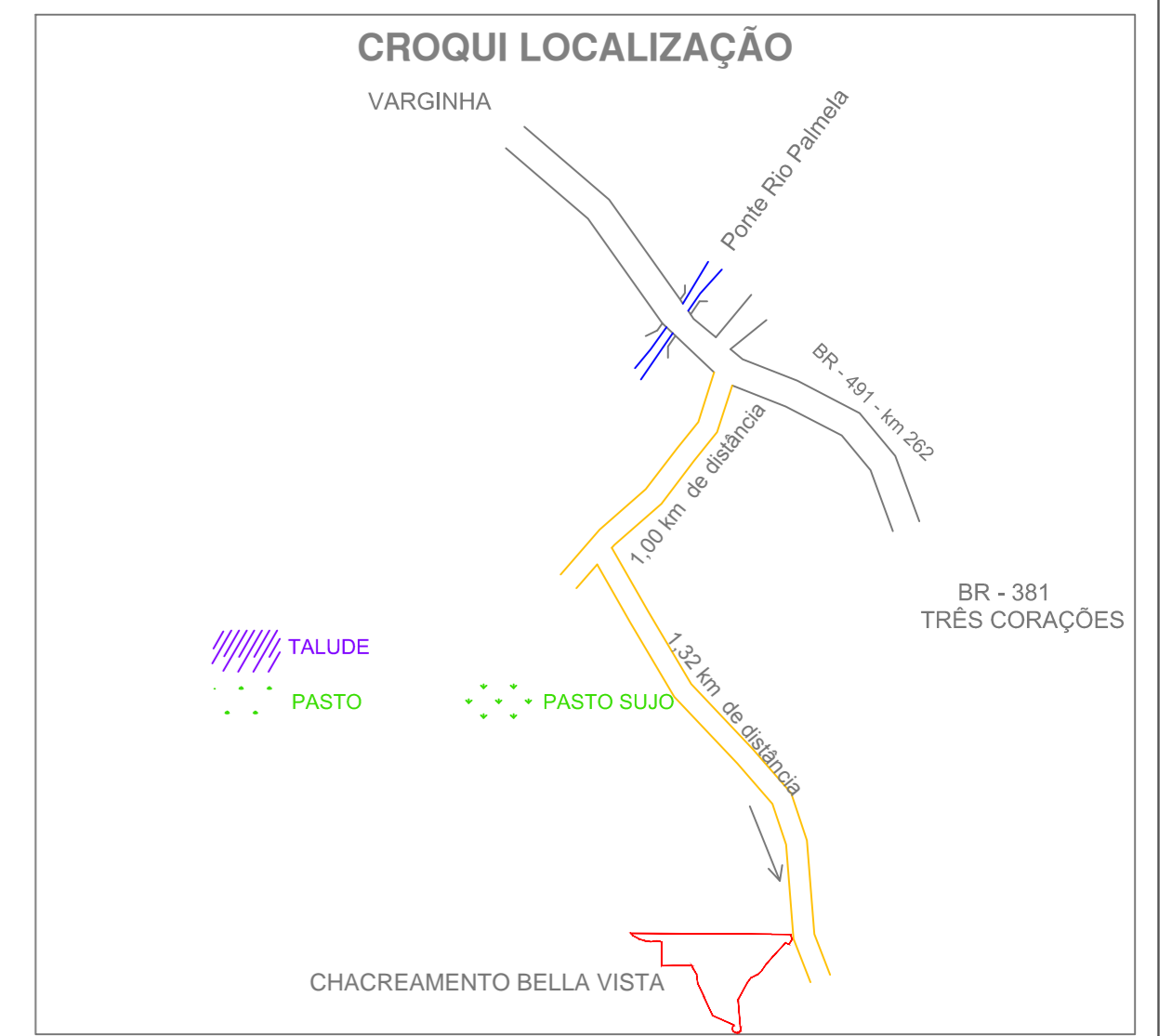


CHACREAMENTO BELLA VISTA

ERICA APARECIDA ANDRADE

ÁREA TOTAL : 34.359,57 m²

PROJEÇÃO UNIVERSAL TRANSVERSA DE MERCATOR
 DATUM : SIRGAS2000
 DATUM VERTICAL :
 MERIDIANO CENTRAL: 45° Egr
 Ponto: Coordenadas médias
 Latitude = 21°35'46,45222" S
 Longitude = 44°47'40,87176" E
 Coeficiente de Escala K = 0,99960558
 Data: 01/10/2014
 Convergência Meridiana (c) = -0°04'32,0472"
 Declinação Magnética(d) = -17°55'40" Var. anual = -0°02'10"



LEGENDA
 CERCA MURO
 CÔRREGO MATA
 ESTRADA RUA
 APP CURVA P.
 CURVA S.

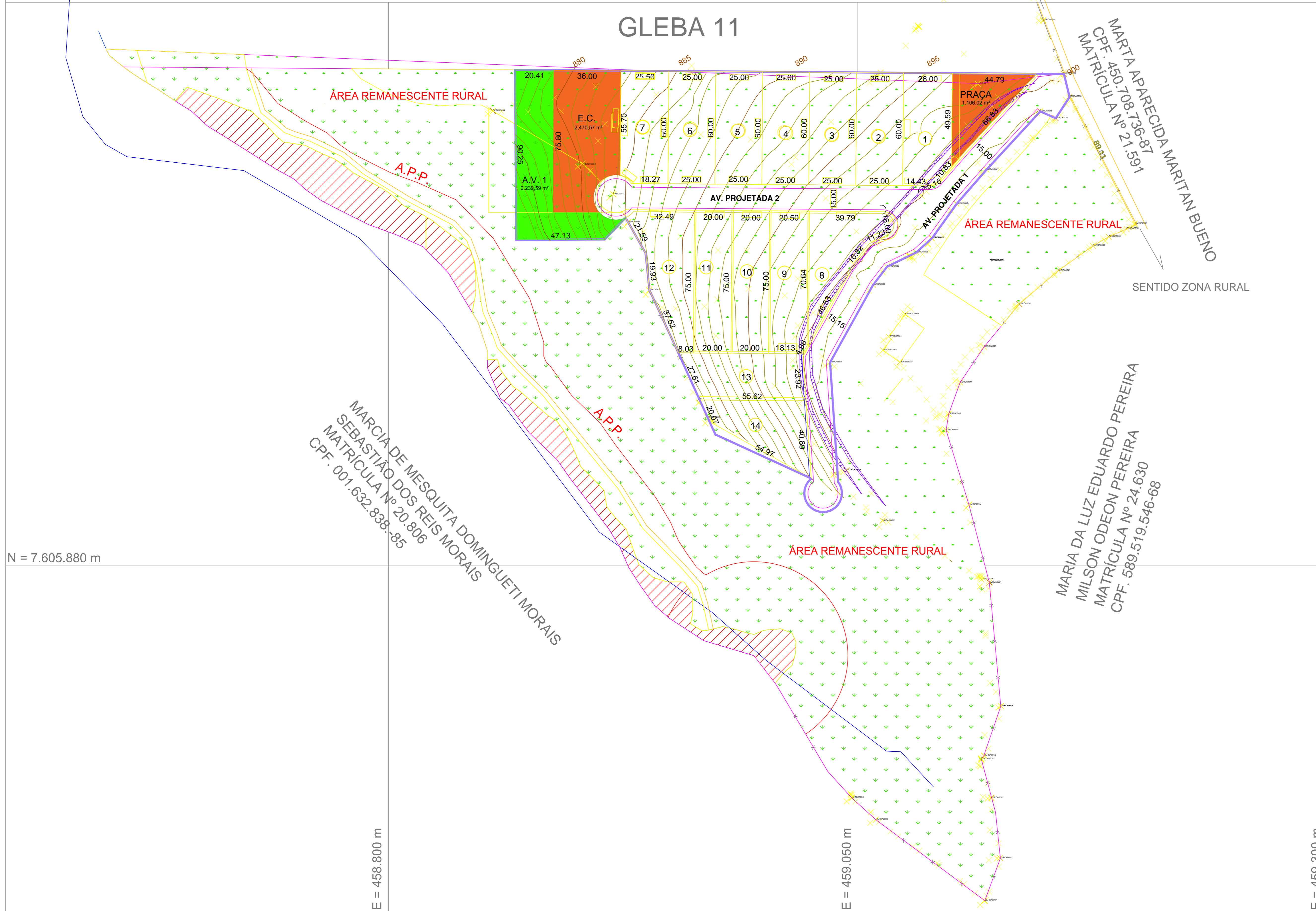
ESCALA 1 : 2.000

RESUMO ÁREA

CHACARAS	ÁREA [m ²]
1	1513,36
2	1500,00
3	1500,00
4	1500,00
5	1500,00
6	1500,00
7	1510,11
8	1516,30
9	1532,32
10	1500,00
11	1500,00
12	1712,88
13	1515,48
14	1500,00
TOTAL	21300,45



N = 7.605.880 m



N = 7.605.880 m

E = 458.800 m

E = 459.050 m

E = 459.300 m

ASSUNTO:		PRANCHA: 01/01																									
APROVAÇÃO DE PROJETO URBANÍSTICO		ARQUITETURA: Planta Baixa																									
TIPO:	CHACREAMENTO	ART N°																									
LOCAL:	SÍTIO SANTA ISABEL - ZONA RURAL TRÊS CORAÇÕES - MG	CPF:	034.389.386-00																								
PROP.:	ERICA APARECIDA ANDRADE	CNPJ:	10.484.976/0001-30																								
AUTOR PROJ.:	NEDER SOLUÇÕES DE ENGENHARIA LTDA CREA: 49.981 - MG	CNPJ:	10.484.976/0001-30																								
R.T.:	NEDER SOLUÇÕES DE ENGENHARIA LTDA CREA: 49.981 - MG	CNPJ:	10.484.976/0001-30																								
SITUAÇÃO:		PROP.:																									
		A. PROJ.:																									
		R.T.:																									
		S/ ESC.																									
S.U.	ZONA	USO	MODELO																								
TAXA	OCUP.	APROV.	DES.:																								
			ELDER NEDER CLOVIS NEDER																								
			DATA:																								
			DEZEMBRO DE 2017																								
			ESC.:																								
			1:2.000																								
ÁREAS (m ²):		P.M.T.C.																									
<table border="1"> <thead> <tr> <th colspan="3">RESUMO DE ÁREAS</th> </tr> <tr> <th></th> <th>m²</th> <th>%</th> </tr> </thead> <tbody> <tr><td>CHACARAS</td><td>21300,45</td><td>61,99</td></tr> <tr><td>ARRUAMENTOS</td><td>7242,94</td><td>21,08</td></tr> <tr><td>PRAÇA</td><td>1106,02</td><td>3,22</td></tr> <tr><td>E. PÚBLICO</td><td>2470,57</td><td>7,19</td></tr> <tr><td>A.V</td><td>2239,59</td><td>6,52</td></tr> <tr><td>TOTAL</td><td>34359,57</td><td>100,00</td></tr> </tbody> </table>				RESUMO DE ÁREAS				m ²	%	CHACARAS	21300,45	61,99	ARRUAMENTOS	7242,94	21,08	PRAÇA	1106,02	3,22	E. PÚBLICO	2470,57	7,19	A.V	2239,59	6,52	TOTAL	34359,57	100,00
RESUMO DE ÁREAS																											
	m ²	%																									
CHACARAS	21300,45	61,99																									
ARRUAMENTOS	7242,94	21,08																									
PRAÇA	1106,02	3,22																									
E. PÚBLICO	2470,57	7,19																									
A.V	2239,59	6,52																									
TOTAL	34359,57	100,00																									
CREA:																											