











### Legenda

-  Rodovias
-  Linha Férrea (Desativada)
-  Hidrografia
-  Arruamento
-  Curva de Nível
-  Perímetro Urbano
-  Áreas de expressiva cobertura vegetal
-  Áreas Especiais de Conservação Ambiental
-  Área 1 - Aplicação Imediata
-  Área 2 - Passível da aplicação ao longo do tempo

*Escala numérica em impressão A3  
Sistema de Coordenadas Geográfica  
Datum Horizontal SIRGAS 2000*

#### REVISÃO DO PLANO DIRETOR DE DESENVOLVIMENTO URBANO AMBIENTAL DE TRÊS CORAÇÕES/MG

Nº	TÍTULO
<b>04</b>	<b>Áreas de aplicação do parcelamento, edificação ou utilização compulsórios</b>

DATA	ESCALA
16/10/2019	

**FONTE**  
 IGAM - Hidrografia (2015), IBAM - Rodovias, Perímetro Urbano (2018)  
 IBGE - Limite Municipal (2014), SEPLAN - Arruamento, Linha Férrea (2017),  
 CPRM - Riscos Geológicos (2013)